



GEMEINDLICHER RICHTPLAN Richtplankarte Siedlung und Landschaft
TEILÄNDERUNG "PAPIERI-AREAL"

Planbezeichnung: Datum: 20. Okt. 2015 Massstab: 1:4'000

Vom Gemeinderat beschlossen am:
Der Gemeindepräsident: Georges Helfenstein Der Gemeindeschreiber: Martin Mengis

Vorprüfung durch das Amt für Raumplanung:
Zug, 04. Feb. 2016 Der Kantonsplaner: René Hutter

1. Publikation im Amtsblatt:
Nr.: 12./13. vom: 24.03./01.04.2016

1. Öffentliche Auflage auf der Gemeindekanzlei:
vom: 24.03.2016 bis 25.04.2016

Der Gemeindeschreiber: Martin Mengis

Vom Gemeinderat beschlossen am:
Der Gemeindepräsident: Der Gemeindeschreiber:



2. Publikation im Amtsblatt:
Nr.: vom:

2. Öffentliche Auflage auf der Gemeindekanzlei:
vom: bis:

Der Gemeindeschreiber:

Vom Regierungsrat des Kantons Zug genehmigt am:

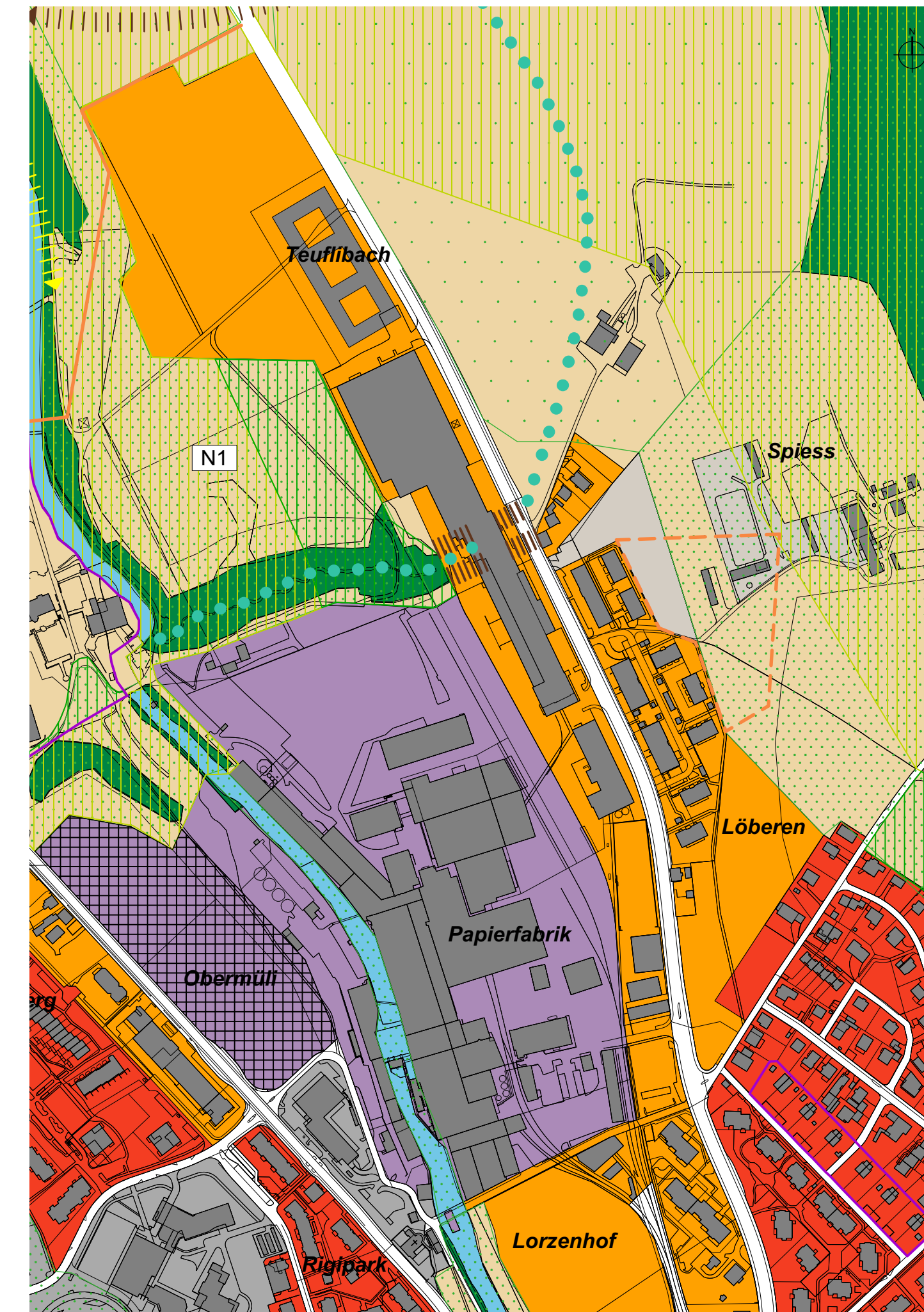
GENEHMIGUNGSINHALT

-  Vorranggebiet für Mischnutzungen
-  Landwirtschaftsgebiet (Landwirtschaftszone, Fruchtfolgefläche, Spezialzone)

INFORMATIONSIHALT

- | Ausgangslage | Richtplaninhalt | |
|---|---|---|
| | | Siedlungsbegrenzung |
| | | Gebiet für Siedlungserweiterung |
|  |  | Vorranggebiet für Wohnen |
|  |  | Vorranggebiet für Mischnutzungen |
|  |  | Vorranggebiet für Arbeiten |
|  |  | Vorranggebiet des öffentlichen Interesses (Bauten und Anlagen) |
|  |  | Umnutzungsgebiet Arbeitszone - Mischzone |
|  |  | Ortsbild |
|  |  | Landwirtschaftsgebiet (Landwirtschaftszone, Fruchtfolgefläche, Spezialzone) |
|  |  | Übriges Vorranggebiet mit speziellen Vorschriften |
|  |  | Kantonaler Wildtierkorridor |
|  |  | Gemeindlicher Wildtierkorridor, -durchlass |
|  |  | Gemeindliches Landschaftsschutzgebiet |
|  |  | Renaturierung Gewässer gemeindlich |
|  |  | Naherholung: Heutiges Schwerpunktgebiet |
|  |  | Naherholung: Entwicklungsgebiet |
|  |  | Wald |
|  |  | Gewässer |

Teilrichtplan Siedlung und Landschaft rechtskräftig



Änderung Teilrichtplan Siedlung und Landschaft

